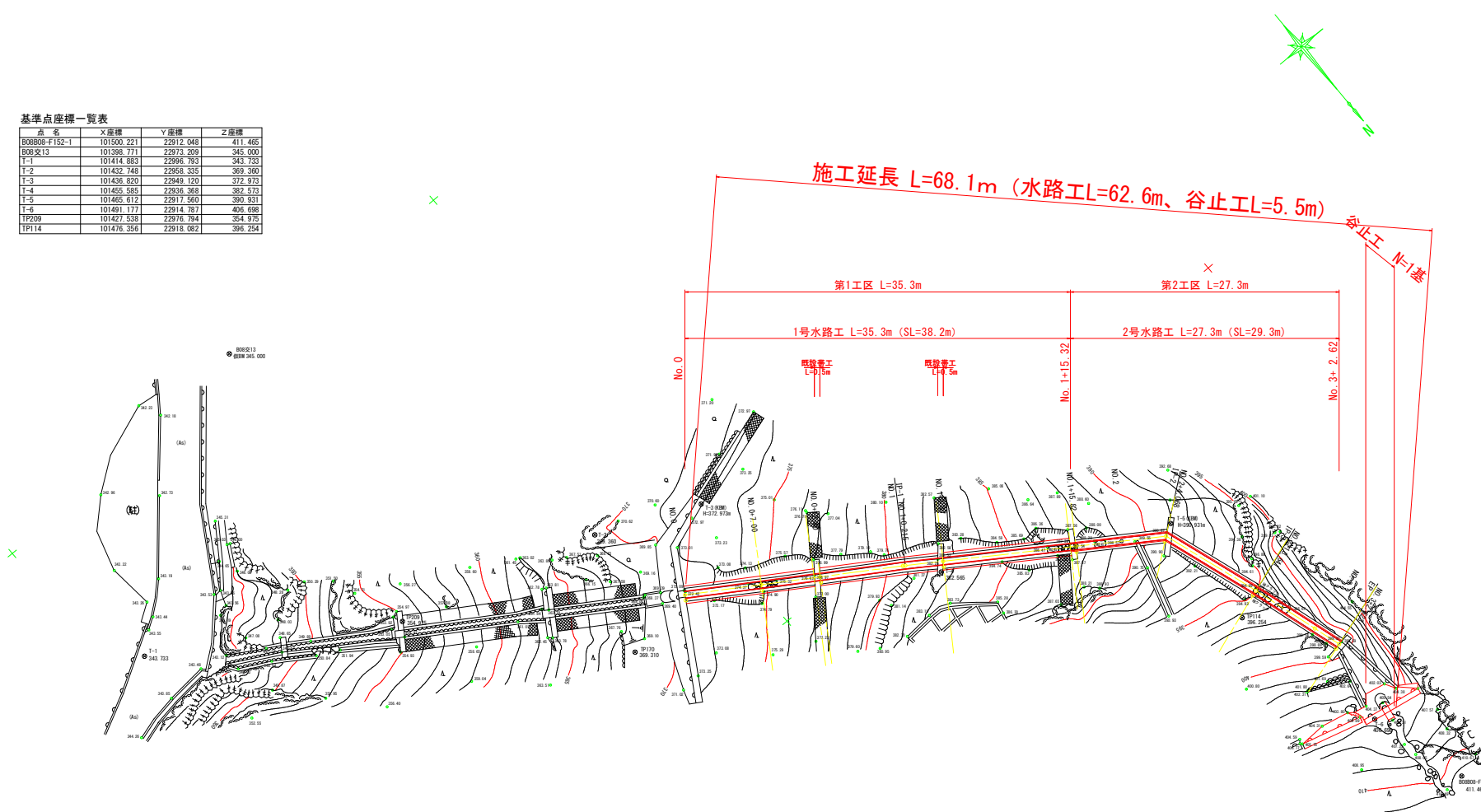


平面図 S=1:200

基準点座標一覧表

点名	X座標	Y座標	Z座標
B0808-F152-1	101500.221	22912.048	411.465
B08交13	101398.771	22973.209	345.000
T-1	101414.883	22996.793	343.733
T-2	101432.748	22958.335	389.380
T-3	101436.820	22949.120	372.973
T-4	101455.585	22936.368	382.573
T-5	101465.612	22917.560	390.931
T-6	101491.117	22914.787	406.688
TP209	101427.538	22976.794	354.975
TP114	101476.356	22918.082	396.254

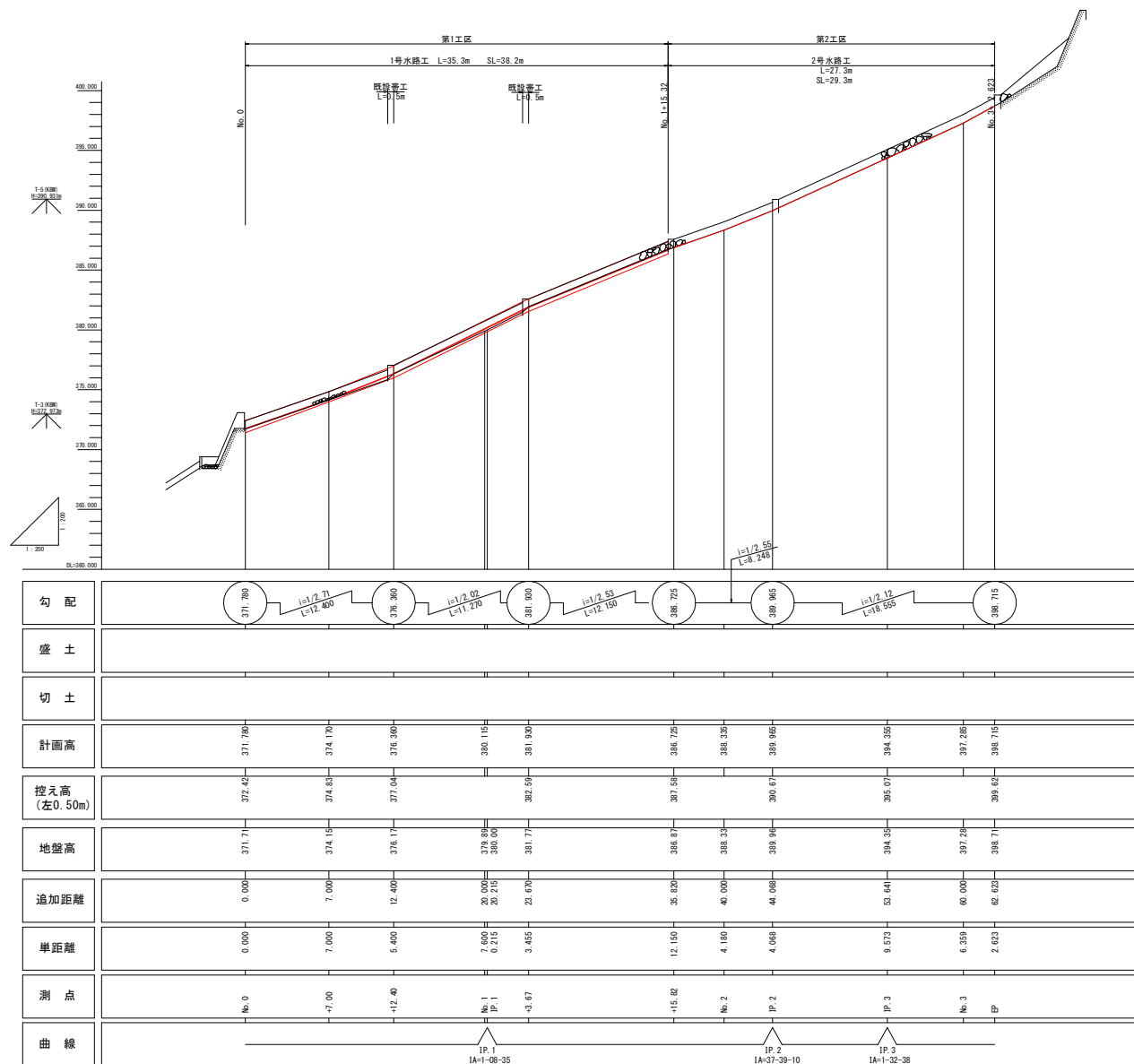


曲線表									
IP	IP間方向角	IA	R	TL	SL	CL	IP間距離	X座標	Y座標
NO.ORD 5	300-59-54						20.221	101442.623	22955.828
IP-1	303-33-29	2-33-36					23.854	101453.037	22938.495
IP-2	341-12-40	37-39-11					9.572	101466.223	22918.617
IP-3	342-45-19	1-32-39					8.983	101475.285	22915.534
EP								101483.864	22912.871

実施設計図面

工事名	R7三土 西宇峰地すべり 三・山城西宇山腹水路工事（舗工事計画型）		
路線名等	西宇峰地すべり防止区域		
工事箇所	三好市山城町西宇		
図面名	平面図		
縮尺	1:200	図面番号	1 / 8
会社名			
事業者名	徳島県西部総合南民局県土整備部＜三好庁舎＞		

縦断図 S=1:200

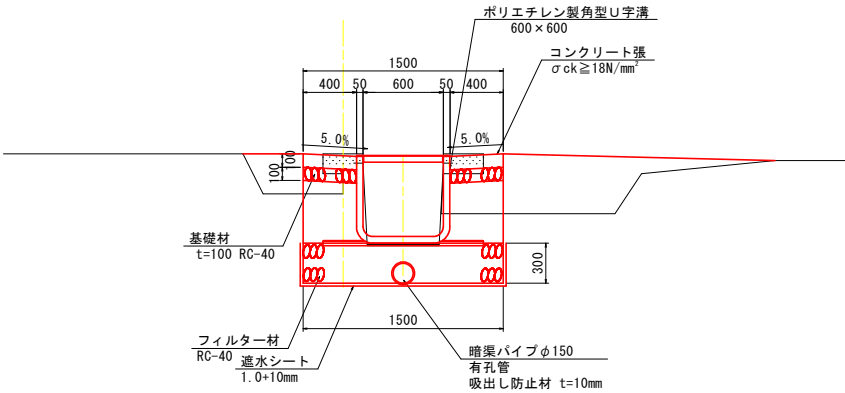


実施設計図面

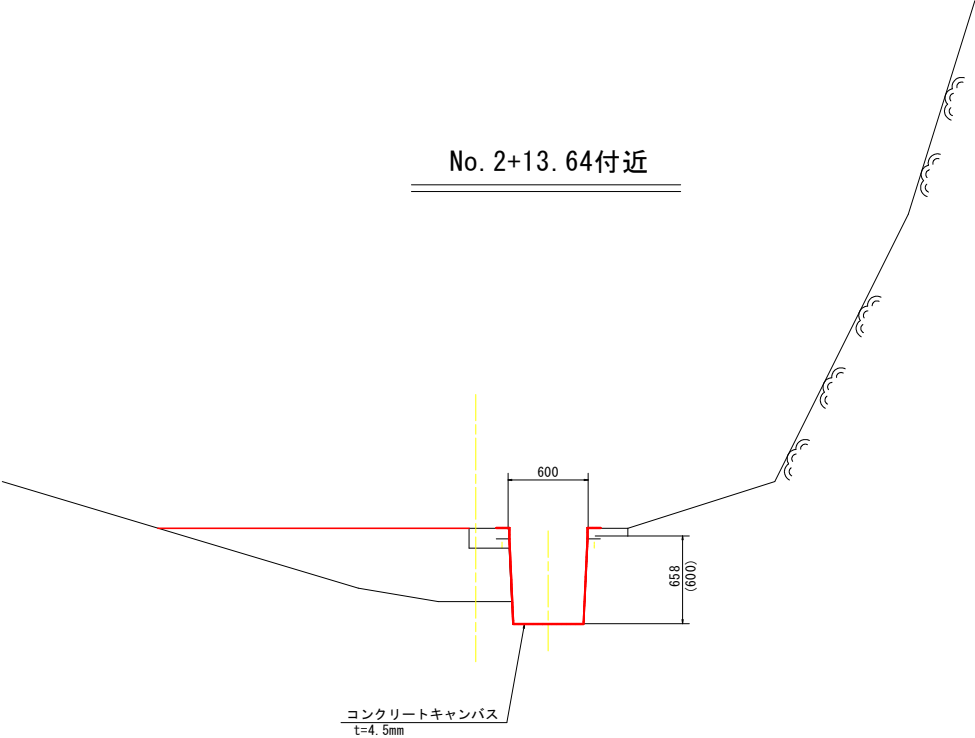
工 事 名	R7三土 西字峰地すべり 三・山城西字 山腹水路工事（竊工区併催型）		
路線名等	西字峰地すべり防止区域		
工事箇所	三好市山城町西字		
図 面 名	縦 断 図		
縮 尺	1:200	図面番号	2 / 8
会 社 名			
事業者名	徳島県西条総合振興局県土整備部＜三好庁舎＞		

標準断面図 S=1:20

No. 0+7.00付近



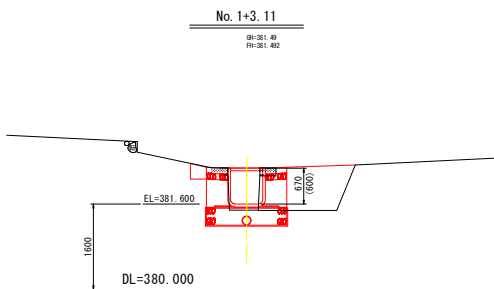
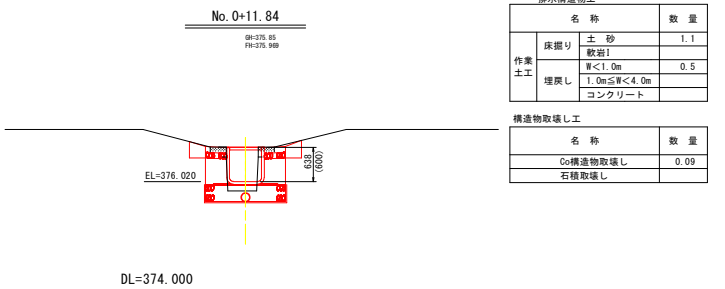
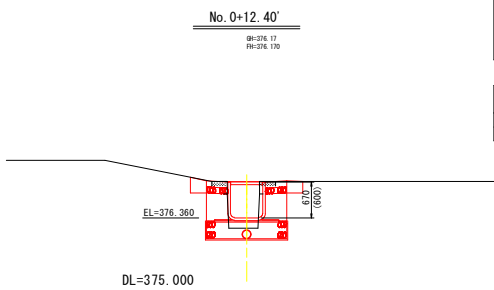
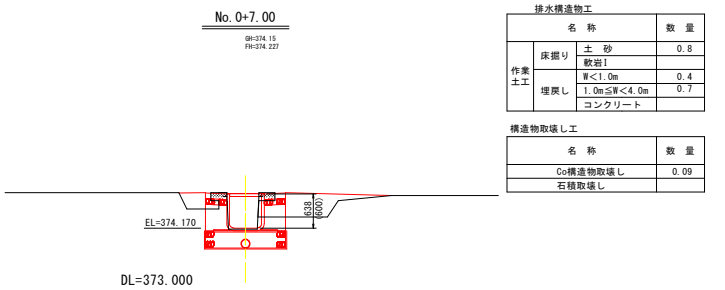
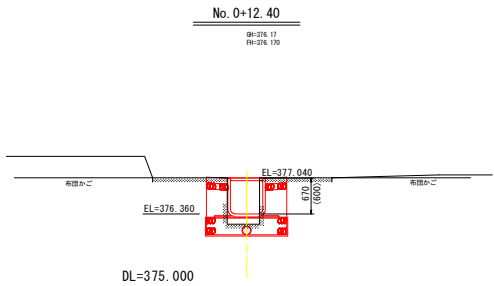
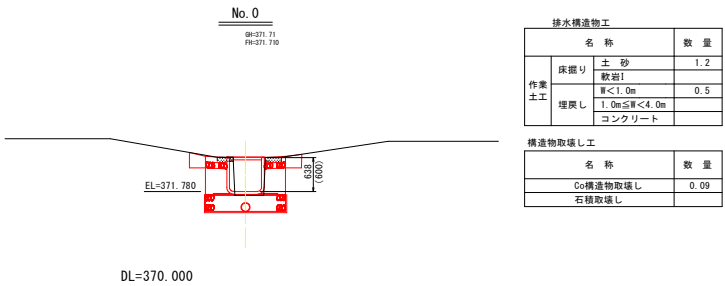
No. 2+13.64付近



実施設計図面

工事名	R7三土 西宇峰地すべり 三・山城西宇 山腹水路工事 (雑工事詳細型)		
路線名等	西宇峰地すべり防止区域		
工事箇所	三好市山城町西宇		
図面名	標準断面図		
縮尺	1:20	図面番号	3 / 8
会社名	徳島県西部総合南民局県土整備部く三好庁舎		
事業者名	徳島県西部総合南民局県土整備部く三好庁舎		

横断図(その1) S=1:50



排水構造物工	
名 称	数 量
床掘り	土 砂 1.1
軟岩I	
埋戻し	W<1.0m 0.5
	1.0m≤W<4.0m
コンクリート	

構造物取壊し工	
名 称	数 量
Co構造物取壊し	0.09
石積取壊し	

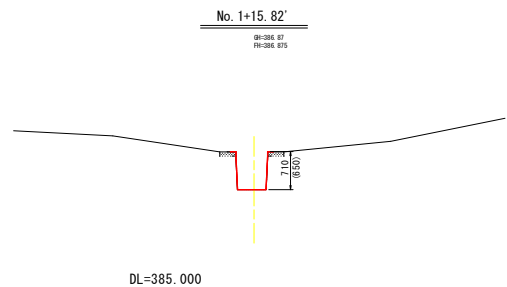
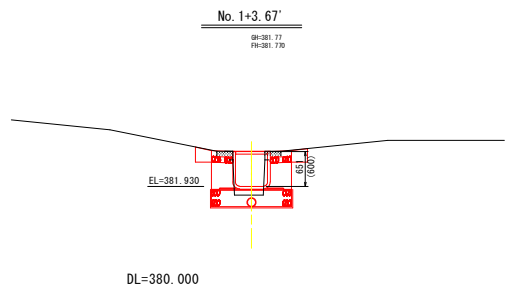
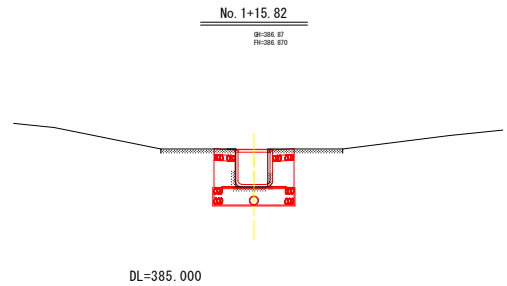
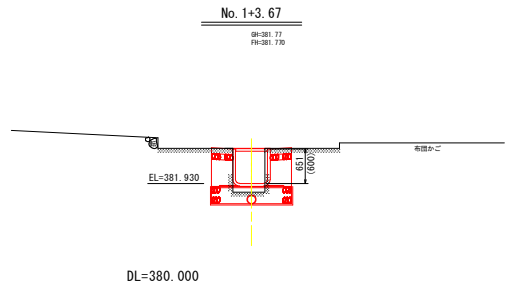
排水構造物工	
名 称	数 量
床掘り	土 砂 0.8
軟岩I	
埋戻し	W<1.0m 0.3
	1.0m≤W<4.0m 1.1
コンクリート	

構造物取壊し工	
名 称	数 量
Co構造物取壊し	0.09
石積取壊し	

実施設計図面

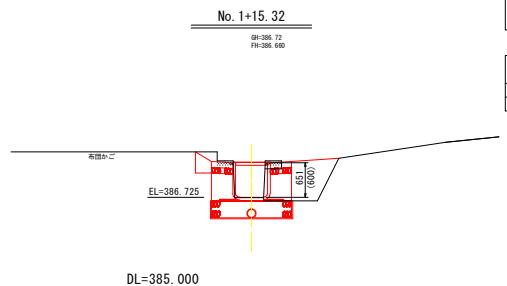
工 事 名	R7三土 西宇峰地すべり 三・山城西宇 山腹水路工事 (舗工事好備型)		
路線名等	西宇峰地すべり防止区域		
工事箇所	三好市山城町西宇		
図 面 名	横断図 (その1)		
縮 尺	1:50	図面番号	4 / 8
会 社 名			
事業者名	徳島県西部総合南民局県土整備部く三好庁舎		

横断図(その2) S=1:50



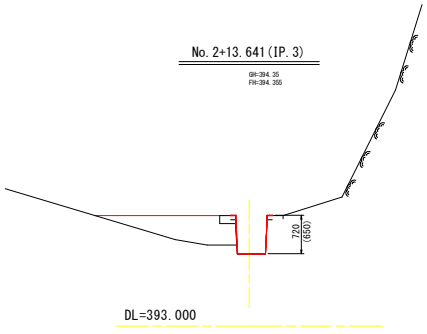
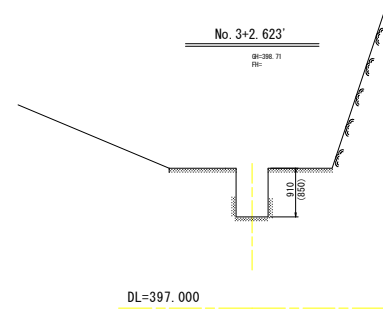
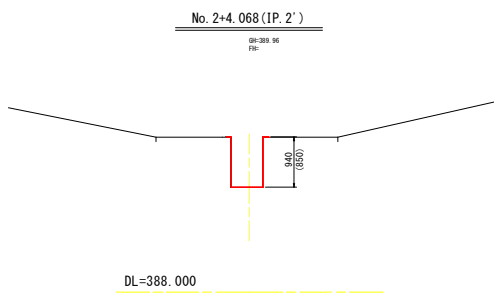
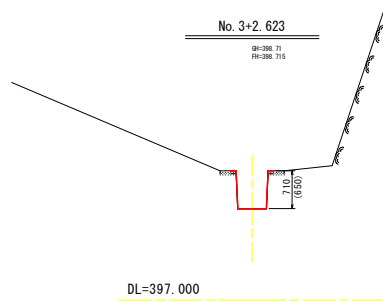
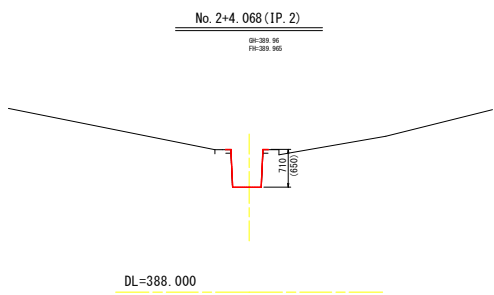
排水構造物工		
名 称		数 量
作業 土工	床掘り	土 砂
		数量!
	埋戻し	1. 0m≦W<4. 0m
		コンクリート
構造物取壊し工		
名 称		数 量
Co構造物取壊し		0. 07
右横取壊し		

排水構造物工		
名 称		数 量
作業 土工	床掘り	土 砂
		数量!
	埋戻し	1. 0m≦W<4. 0m
		コンクリート
構造物取壊し工		
名 称		数 量
Co構造物取壊し		0. 07
右横取壊し		



実施設計図面			
工 事 名	R7三土 西宇峰地すべり 三・山城西宇 山腹水路工事 (補工事詳細型)		
路線名等	西宇峰地すべり防止区域		
工事箇所	三好市山城町西宇		
図 面 名	横断図 (その2)		
縮 尺	1:50	図面番号	5 / 8
会 社 名	徳島県西部総合南民局県土整備部<三好庁舎>		
事業者名	徳島県西部総合南民局県土整備部<三好庁舎>		

横断図(その3) S=1:50



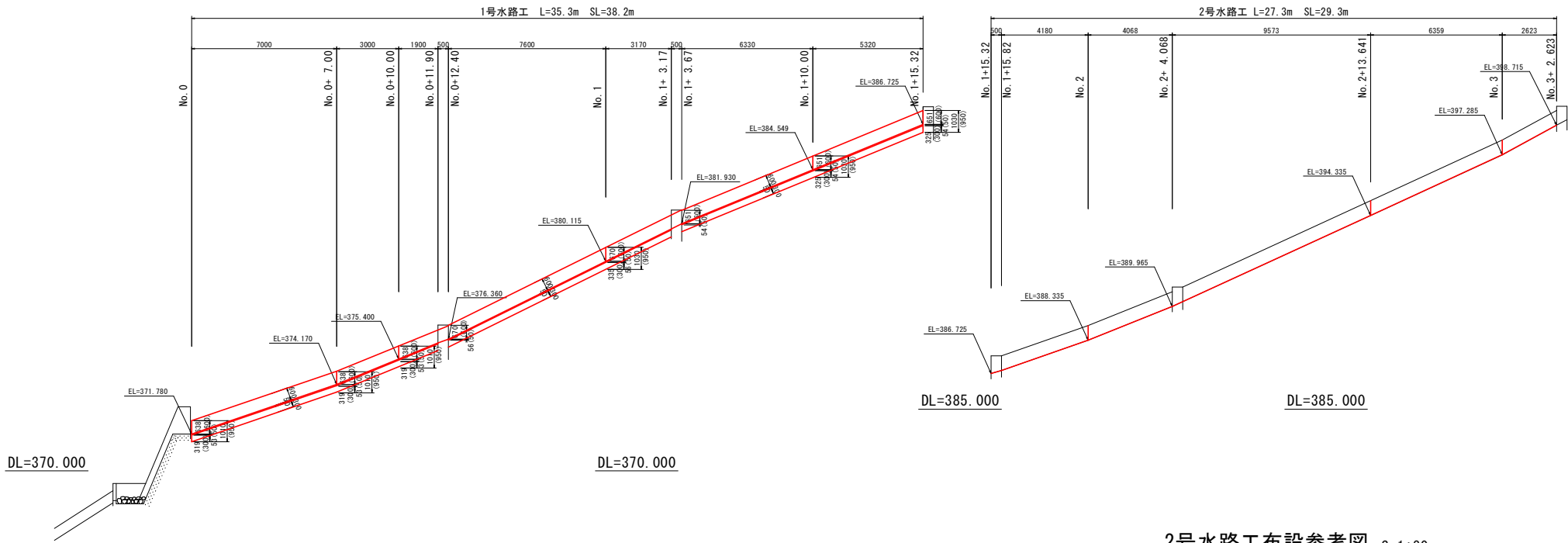
排水構造物工		
名 称	数 量	
作業 土工	床掘り	土 砂
		軟岩!
	増戻し	W<1.0m
		1.0m≦W<4.0m
構造物取壊し工		コンクリート
名 称	数 量	
Co構造物取壊し		
石積取壊し		

実施設計図面

工 事 名	R7三土 西宇峰地すべり 三ヶ山城西宇 山腹水路工事 (舗工事好橋型)		
路線名等	西宇峰地すべり防止区域		
工事箇所	三好市山城町西宇		
図 面 名	横断図(その3)		
縮 尺	1:50	図面番号	6 / 8
会 社 名			
事業者名	徳島県西部総合南民局県土整備部<三好庁舎>		

水路工一般図

1号水路工展開図 S=1:100



1号水路工 S=1:20

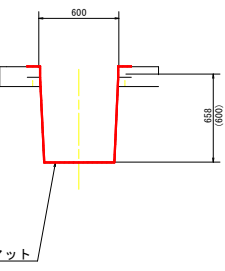
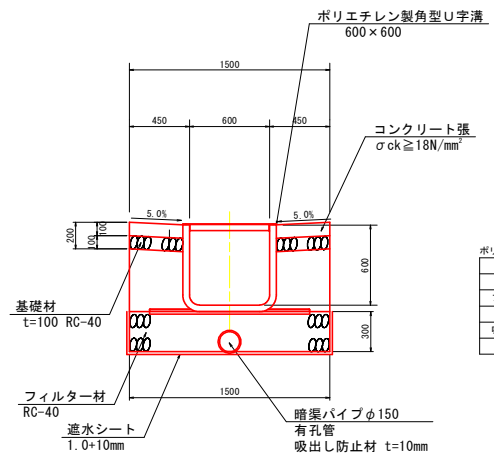
(ポリエチレン製角型U字溝 600×600)

平張コンクリート S=1:10

2号水路工 S=1:20

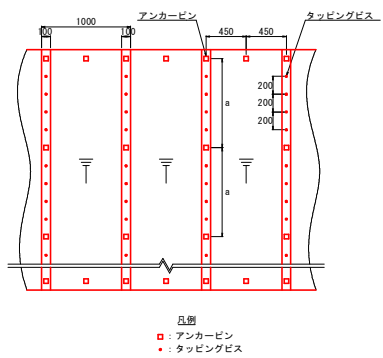
(ジオシンセティック複合マット)

2号水路工布設参考図 S=1:30

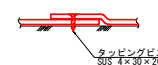


名 称	規 格	数 量
U 字 溝	600×600	5.00 本
フィルター材	RC-40	4.05 m3
暗渠排水管	有孔管 φ150	2.50 本
吸出し防止材	10mm 9.8kN/m	5.50 m2
遮水シート	1.0×10mm	18.71 m2

ジオシンセティック複合マット
t=4.5mm



ジョイント部詳細図



アンカーピン詳細図



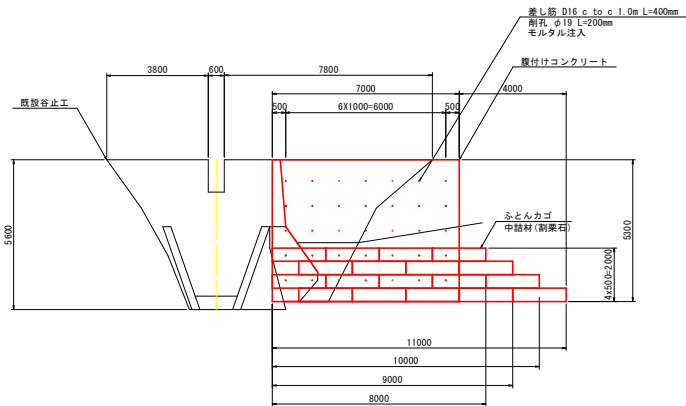
実施設計図面

工 事 名	R7三土 西宇峰地すべり 三・山城西宇 山腹水路工事 (補工事詳細図)
路線名等	西宇峰地すべり防止区域
工事箇所	三好市山城町西宇
図 面 名	水路工一般図
縮 尺	図 示 図面番号 7 / 8
会 社 名	
事業者名	徳島県西部総合南民局県土整備部く三好庁舎

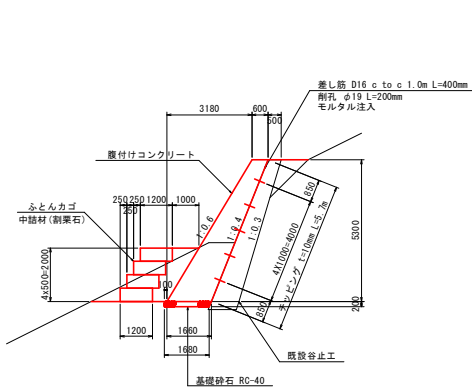
西宇峰谷止め補修計画図

谷止工 S=1:100

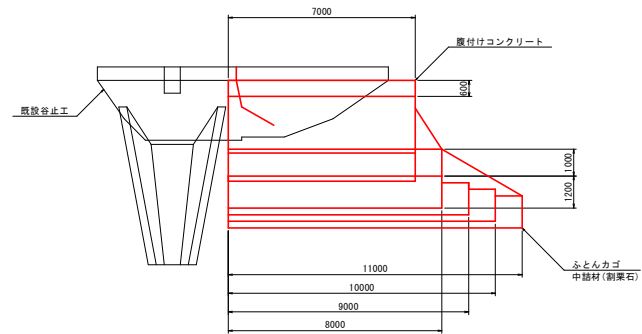
正面図



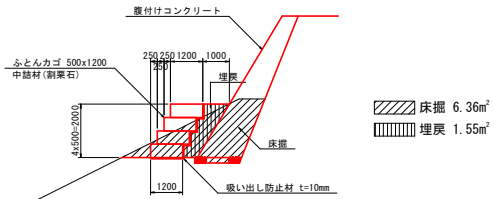
断面図



平面図



ふとんカゴ構造図



床掘 6.36㎡
埋戻 1.55㎡

実施設計図面

(参考図)

【地すべり防止施設 西宇峰】				
工事名	R7三土 西宇峰地すべり 三・山城西宇山腹水路工事 (補工事評価型)			
路線名等	西宇峰地すべり防止区域			
工事箇所	三好市山城町西宇			
図面名	対策工一般図 (2/2)			
縮尺	図示	図面番号	8 / 8	
会社名				
事業者名	西部総合開発局県土整備部 (三好)			